

albgut

Autofreies Kulturdenkmal






Wander- und Radweg Richtung ehemaliger
Truppenübungsplatz
[Mehr erfahren](#)



Das Albgut ist fahrzeugfrei

- **Zufahrt** (nur bis zum Parkplatz)
Navigationsadresse:
Hahnensteig
72525 Münsingen
48°24'56.3"N, 9°32'19.5"E

Legende:

-  Haupteingang Albgut
-  Gastronomie
-  Manufakturen / Kunst & Kultur
-  Kultur-Denkmal
-  Wander- / Radweg

Münsingen - Auingen
B465 Richtung Stuttgart / Ehingen

Alle Richtungen
L230 Richtung A8

albgut 

Sie finden die albgut Verwaltung im Gebäude ECO